



**КОМИТЕТ ИМУЩЕСТВЕННЫХ ОТНОШЕНИЙ
АДМИНИСТРАЦИИ ПЕРМСКОГО МУНИЦИПАЛЬНОГО ОКРУГА**

РЕШЕНИЕ
о размещении объектов № 44

Пермский край
Пермский район

13.01.2023

Комитет имущественных отношений администрации Пермского муниципального округа разрешает Акционерному обществу «Газпром газораспределение Пермь» (ИНН 5902183841, ОГРН 2125902017723, почтовый адрес: 614000, г. Пермь, ул. Петропавловская, 43)

размещение объекта «газопровод давлением до 1,2 Мпа, для размещения которого не требуется разрешения на строительство»

на землях государственная собственность на которые не разграничена

на срок 1 год с 13.01.2023 г. по 12.01.2024 г.

Местоположение: Пермский край, м.о. Пермский, п. Юго-Камский, проулок Гаражный, з/у 8.

Приложение: схема предполагаемых к использованию земель или части земельного участка.

Особые условия использования:

1. При размещении объекта учесть параметры ширины проезда улично-дорожной сети, во избежание сужения полосы отвода дороги.
2. Получение разрешения на производство земляных работ.

Председатель комитета имущественных отношений администрации Пермского муниципального округа



(подпись, печать)

Д.В. Ракицкий

Схема предполагаемых к использованию земель или части земельного участка

Каталог координат, м

Объект: Газопровод давлением до 1,2 Мпа, для размещения которого не требуется разрешения на строительство

Местоположение: расположенных по адресу: Пермский край, м.о. Пермский, Юго-Камское сп. п. Юго-Камский, проулок Гаражный, з/у 8

Площадь земель или части земельного участка, кв.м.: 2882









Категория земель: земли населенных пунктов

Вид разрешенного использования: -

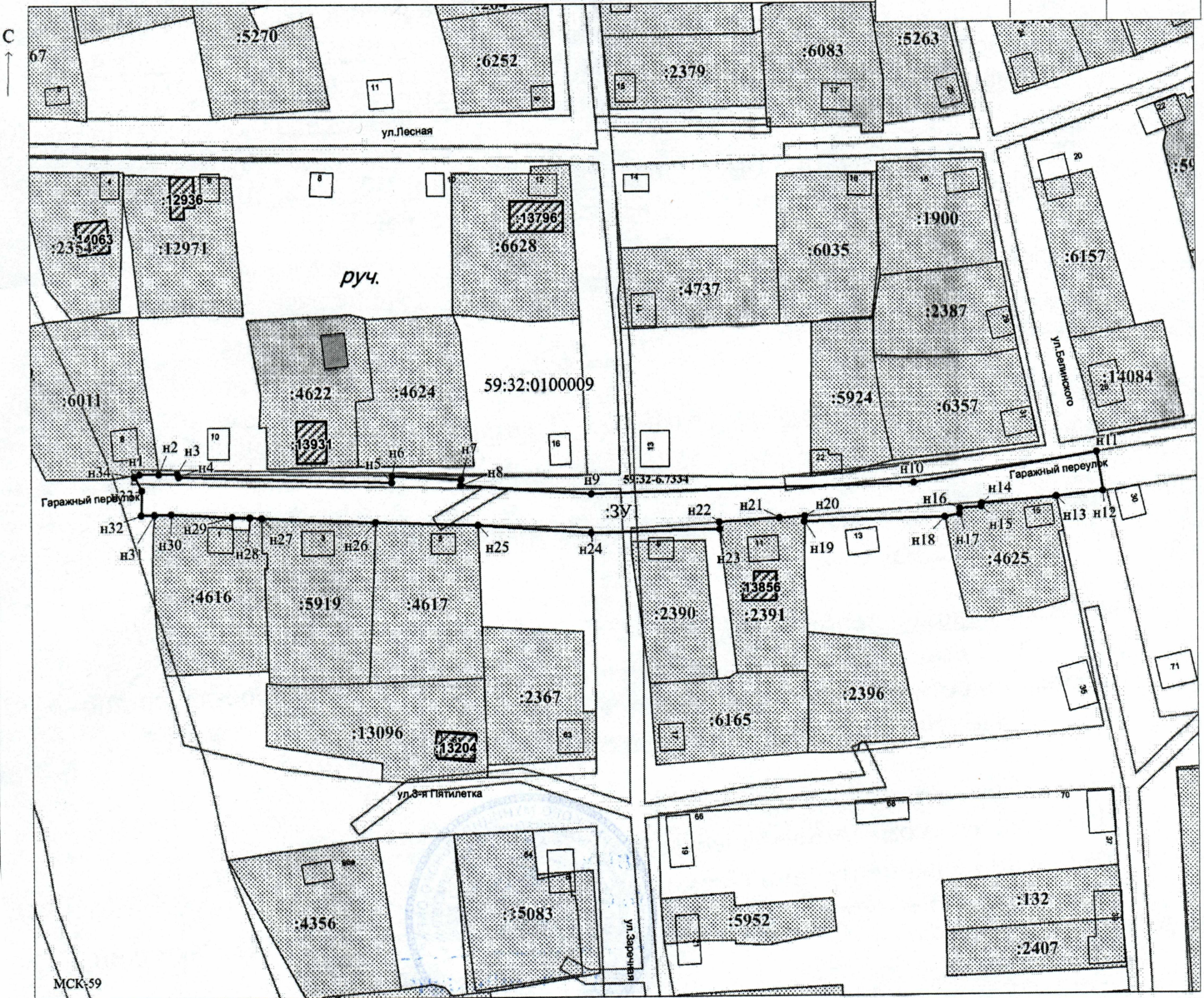
Описание границ смежных землепользователей:


- От точки н1 до точки н2 - земельный участок с кадастровым номером 59:32:0100009:6011
- От точки н2 до точки н13 - земли общего пользования
- От точки н13 до точки н18 - земельный участок с кадастровым номером 59:32:0100009:4625
- От точки н18 до точки н19 - земли общего пользования
- От точки н19 до точки н23 - земельный участок с кадастровым номером 59:32:0100009:2391
- От точки н23 до точки н25 - земли общего пользования
- От точки н25 до точки н26 - земельный участок с кадастровым номером 59:32:0100009:4617
- От точки н26 до точки н27 - земельный участок с кадастровым номером 59:32:0100009:5919
- От точки н27 до точки н28 - земельный участок с кадастровым номером 59:32:0100009:4616
- От точки н28 до точки н29 - земли общего пользования
- От точки н29 до точки н31 - земельный участок с кадастровым номером 59:32:0100009:4616
- От точки н31 до точки н1 - земли общего пользования

Условные обозначения:

-  - предполагаемый участок земель, на которых планируется размещение объекта
-  - границы и номер земельного участка, сведения о которых внесены в ЕГРН
-  - границы и номер объекта капитального строительства, сведения о которых внесены в ЕГРН
-  - зоны с особыми условиями использования территории, сведения о которых внесены в ЕГРН
-  - обозначение запрашиваемого земельного участка
-  - характеристическая точка границ земель или части земельного участка
-  - граница кадастрового квартала
-  - номер кадастрового квартала

№ точки границы	X	Y
н1	483805.92	2194154.23
н2	483805.91	2194159.77
н3	483806.06	2194165.03
н4	483805.12	2194165.49
н5	483803.32	2194225.15
н6	483805.10	2194225.25
н7	483804.07	2194244.52
н8	483802.33	2194244.40
н9	483799.83	2194281.11
н10	483802.33	2194371.60
н11	483810.47	2194423.00
н12	483799.61	2194424.72
н13	483798.10	2194411.57
н14	483796.23	2194390.48
н15	483795.44	2194390.44
н16	483794.93	2194384.37
н17	483793.43	2194384.31
н18	483792.61	2194380.27
н19	483791.59	2194340.94
н20	483793.10	2194340.96
н21	483792.66	2194333.94
н22	483791.62	2194317.11
н23	483789.70	2194317.21
н24	483788.81	2194281.04
н25	483791.19	2194249.19
н26	483792.11	2194220.50
н27	483793.38	2194188.83
н28	483793.66	2194185.43
н29	483793.78	2194180.44
н30	483794.67	2194163.27
н31	483794.50	2194158.50
н32	483794.43	2194154.79
н33	483801.32	2194155.00
н34	483805.18	2194152.80
н1	483805.92	2194154.23



Заявитель:  / Егошина И.В.
 МП (подпись, расшифровка подписи)
 (для юридических лиц и индивидуальных предпринимателей)

Масштаб 1:800